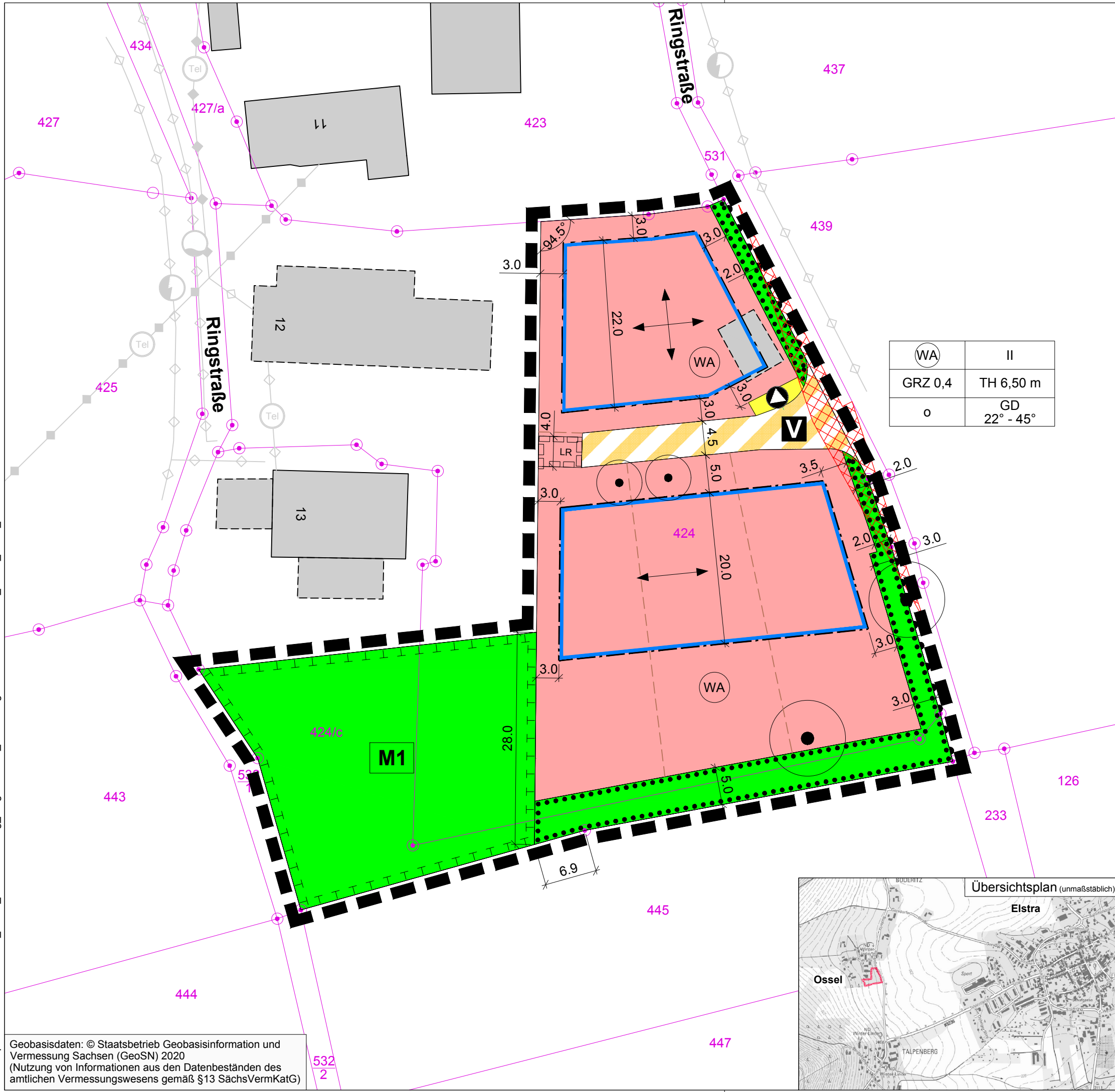
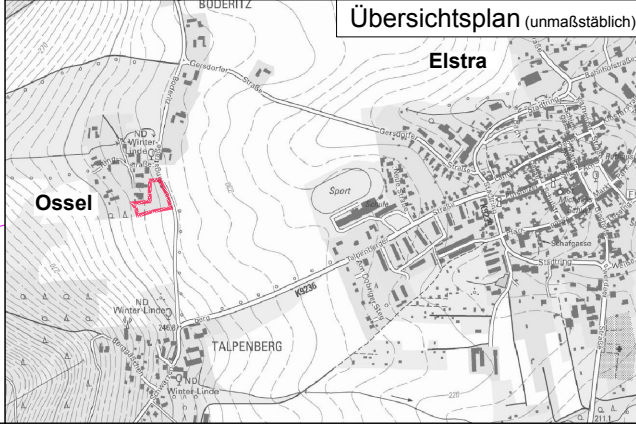


Dateipfad: M:\Elstra\F19113_BBPlan_Wohnbebauung_Ringstraße\09_Zeichnungen\3_Entwurf\210315_BBPlan_Ossel_Entwurf



⊙ WA	II
GRZ 0,4	TH 6,50 m
o	GD 22° - 45°



Geobasisdaten: © Staatsbetrieb Geobasisinformation und Vermessung Sachsen (GeoSN) 2020
(Nutzung von Informationen aus den Datenbeständen des amtlichen Vermessungswesens gemäß §13 SächsVermKatG)

Projekt:
Bebauungsplan "Wohnbebauung Ringstraße" Ossel


Planbezeichnung:
Planbezeichnung Teil A

Planungsträger:
Stadt Elstra
Am Markt 1
01920 Elstra

Planung:
Planungsbüro Schubert
GmbH & Co. KG
Rumpeltstraße 1
01454 Radeberg
Tel. 03528 41960
info@pb-schubert.de

geprüft:
Datum: _____
Unterschrift, Stempel

geprüft:
Datum: _____
Unterschrift, Stempel



LPH:
Entwurf

gez.: MF / CHB

Blattgröße:
B/H = 420 / 297 (0.12 m²)

Plandatum:
15.03.2021

DIN:
A3

Projekt: F19113

Maßstab:
1:500

FB / LPH / Plannr.:
F 1 L01

Index:
-